

経営管理権集積計画位置図 R3-46



052 - 02

052 - 01

051 - 02

048 - 01

059 - 03

①

050 - 03

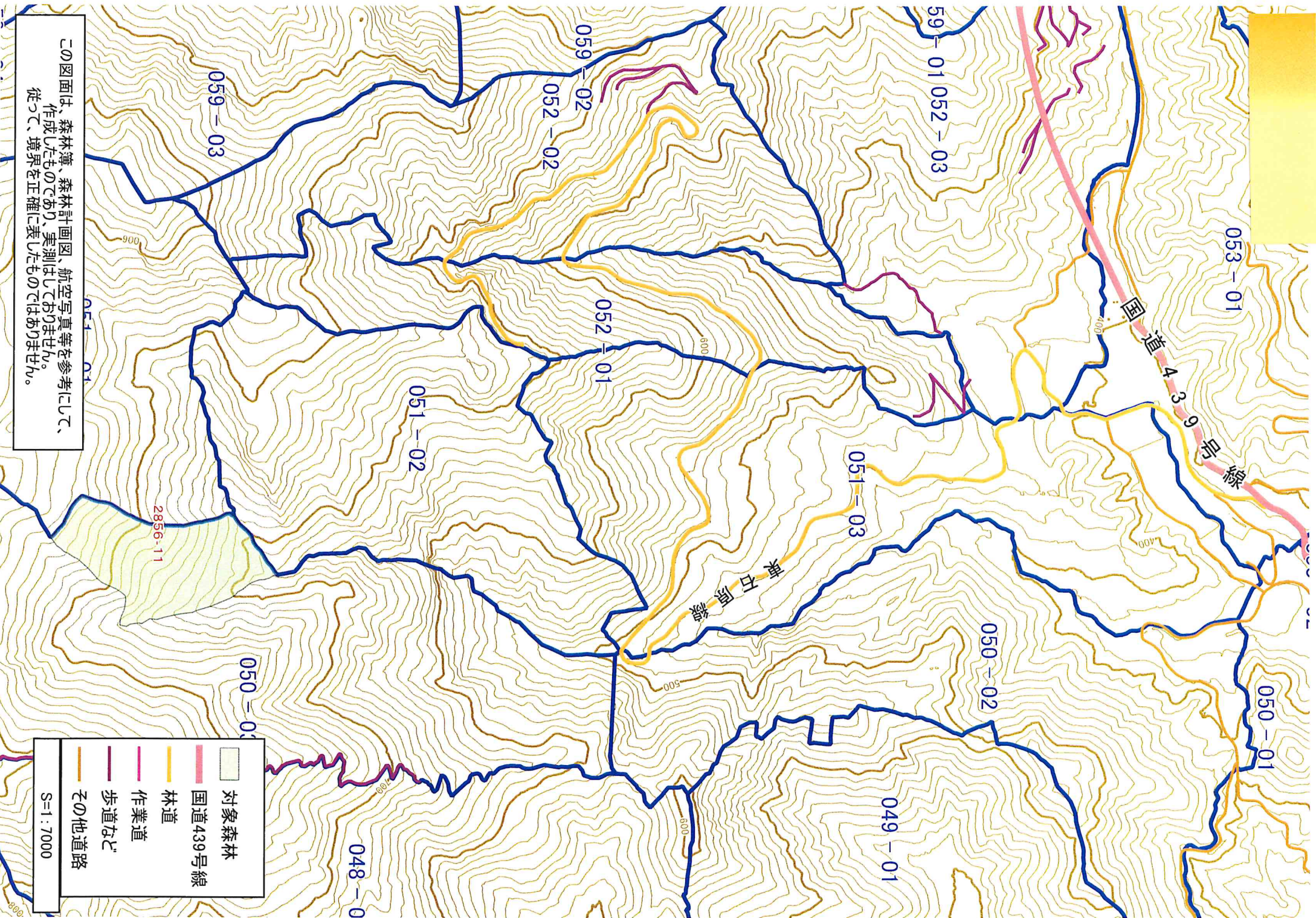
051 - 01

① 土佐町東石原字大フナ 2856-11

この図は、森林簿、森林計画図、航空写真等を参考にして、作成したものであり、実測はしておりません。
従って、境界を正確に表したものではありません。

□ 経営管理設定区域

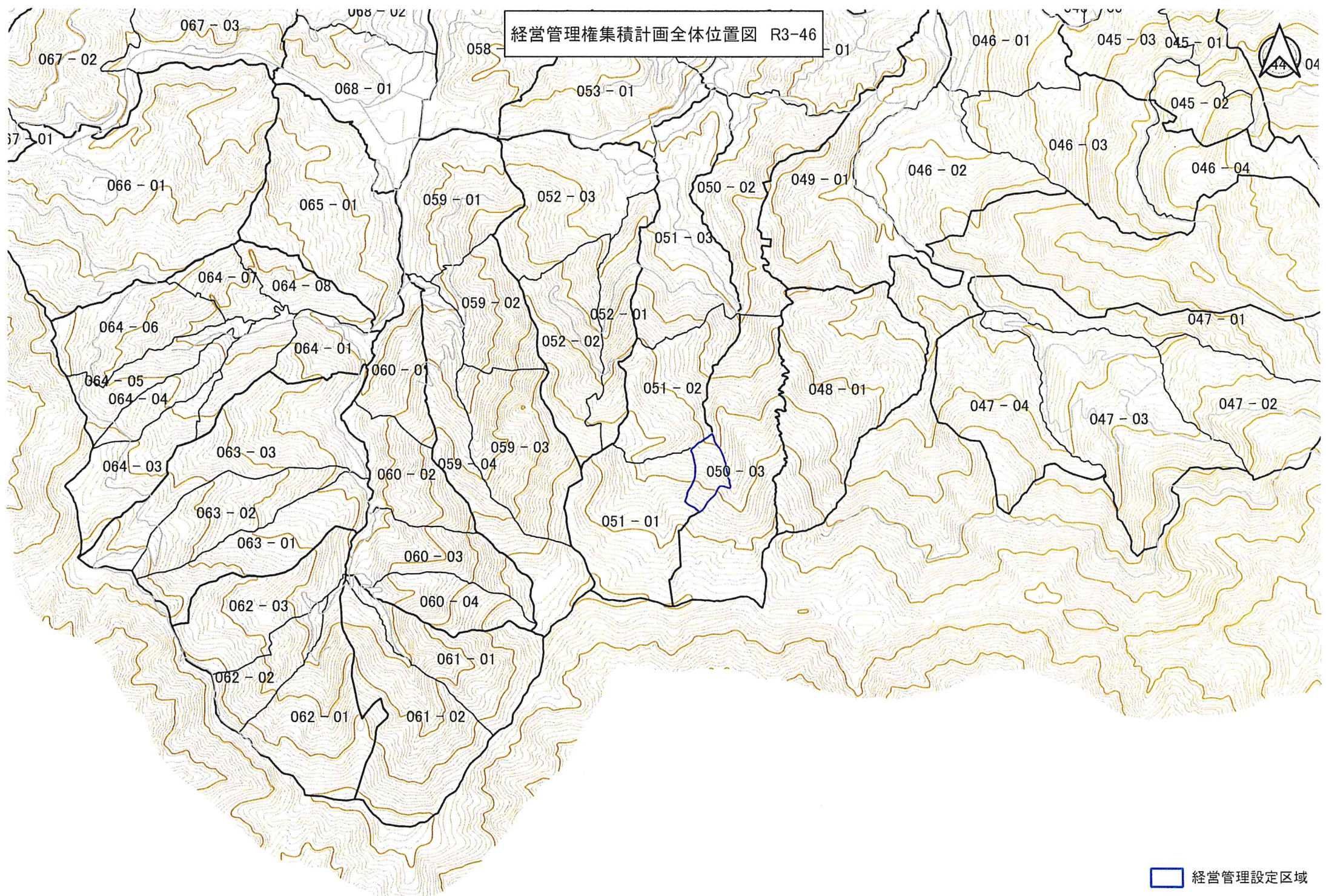
S=1:5000




この図面は、森林簿、森林計画図、航空写真等を参考にして、作成したものであり、実測はしておりません。従って、境界を正確に表したものではありません。

	対象森林
	国道439号線
	林道
	作業道
	歩道など
	その他道路
S:1:7000	

経営管理権集積計画全体位置図 R3-46



 経営管理設定区域

S=1:20000